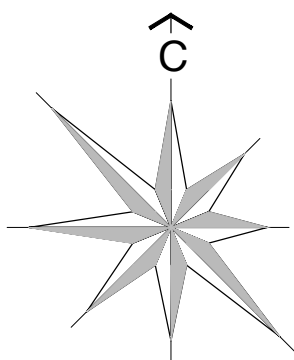


- ИЗВОД -

- ПРЕДМЕТ ИЗРАДЕ ПДР-а

# ПРОСТОРНИ ПЛАН ОПШТИНЕ СРБОБРАН



P-1:50000

## РЕФЕРАЛНА КАРТА БР. 1 НАМЕНА ПРОСТОРА

### ПОЉОПРИВРЕДНО ЗЕМЉИШТЕ

- ЊИВЕ, ВОЊЊАЦИ, ВИНОГРАДИ, ЛИВАДЕ И ПАШЊАЦИ
- ТРСТИЦИ И МОЧВАРЕ
- РИБЊАК
- ПЛАНИРАНО ИЗВОРИШТЕ

### ШУМСКО ЗЕМЉИШТЕ

- ШУМЕ
- ЗАШТИТНИ ПОЈАСЕВИ ЗЕЛЕНИЛА

### ВОДНО ЗЕМЉИШТЕ

- КАНАЛ ХС ДТД БЕЧЕЈ - БОГОШЕВО
- ВОДОТОК КРИВАЈА И ЈЕГРИЧКА
- ПЛАНИРАНИ АУТО-КАМП
- ПЛАНИРАНА АКУМУЛАЦИЈА
- БЕЉАНСКА БАРА
- БАРЕ
- МЕЛИОРАТИВНА КАНАЛСКА МРЕЖА ХС ДТД

### ГРАЂЕВИНСКО ЗЕМЉИШТЕ

- ГРАЂЕВИНСКО ПОДРУЧЈЕ НАСЕЉА
- 1-19 РАДНЕ ЗОНЕ (ПОСТОЈЕЋЕ / ПЛАНИРАНО)
- 20-21-22 ВИКЕНД ЗОНЕ (ПОСТОЈЕЋЕ / ПЛАНИРАНО)
- 23-26 ПЛАНИРАНИ ТУРИСТИЧКИ ЛОКАЛИТЕТИ
- 27 ПЛАНИРАНИ ЦЕНТАР ЗА ОДВОЈЕНО САКУПЉАЊЕ РЕЦИКЛАБИЛНОГ ОТПАДА
- 28-29 ПЛАНИРАНО ПОСТРОЈЕЊЕ ЗА ПРЕЧИШЉАВАЊЕ ОТПАДНИХ ВОДА
- 30 ПЛАНИРАНО ПРИХВАТИЛИШТЕ ЗА ЖИВОТИЊЕ
- ПОСТОЈЕЋА НАФТНО-ГАСНА ПОСТРОЈЕЊА
- ТРАФО СТАНИЦА 220/110/35 kV - ПЛАНИРАНА ТС 400/110/35 kV
- ТРАФО СТАНИЦА 110/20 kV - ПЛАНИРАНА
- КОМПЛЕКС ЕМИСИОНОГ ОБЈЕКТА



### САОБРАЋАЈНА ИНФРАСТРУКТУРА

- МЕЂУНАРОДНИ АУТО ПУТ Е - 75
- ДРЖАВНИ ПУТ I РЕДА
- ДРЖАВНИ ПУТ I РЕДА - ПЛАНИРАНИ
- ДРЖАВНИ ПУТ II РЕДА
- ДРЖАВНИ ПУТ - ПУТ РЕГИОНАЛНОГ ЗНАЧАЈА - ПЛАНИРАНИ
- ОПШТИНСКИ ПУТ
- ОПШТИНСКИ ПУТ - ПЛАНИРАНИ
- ПРИСТУПНИ ПУТ - ПЛАНИРАНИ
- СЕРВИСНА САОБРАЋАЈНИЦА - ПЛАНИРАНА
- МОСТ - ПЛАНИРАНИ
- ДЕНИВЕЛАЦИОНО УКРШТАЊЕ - ПЛАНИРАНО
- УКРШТАЊЕ У НИВОУ - ПЛАНИРАНО
- МЕЂУНАРОДНА БИЦИКЛИСТИЧКА СТАЗА - ПЛАНИРАНА
- НАЦИОНАЛНА БИЦИКЛИСТИЧКА СТАЗА - ПЛАНИРАНА
- МЕЂУНАСЕЉСКА БИЦИКЛИСТИЧКА СТАЗА - ПЛАНИРАНА
- ЖЕЛЕЗНИЧКА ПРУГА
- АУТОБУСКА СТАНИЦА
- ЖЕЛЕЗНИЧКА СТАНИЦА
- ТЕРЕТНО ПРИСТАНИШТЕ
- СТАНИЦА ЗА СНАБДЕВАЊЕ ГОРИВИМА
- ДЕНИВЕЛИСАНО УКРШТАЊЕ - ПЕТЉА
- НАДВОЖЊАК
- МОСТ

### ПОСЕБНИ УСЛОВИ ИЗГРАДЊЕ УЗ МЕЂУНАРОДНИ АУТО ПУТ Е-75

- ЗОНА ЗАБРАЊЕНЕ ИЗГРАДЊЕ
- ЗОНА КОНТРОЛИСАНЕ ИЗГРАДЊЕ

- ГРАНИЦА ОПШТИНЕ - ГРАНИЦА ОБУХВАТА ПЛАНА
- ГРАНИЦА КАТАСТАРСКИХ ОПШТИНА
- ГРАНИЦА ПП ИНФРАСТРУКТУРНОГ КОРИДОРА АУТОПУТА Е-75

НОСИЛАЦ ИЗРАДЕ ПЛАНА:	 ОПШТИНА: <b>СРБОБРАН</b>	Печат и потпис:
ОБРАТИВАЧ:	Овлашћено лице:  <b>ЈП ЗАВОД ЗА УРБАНИЗАМ ВОЈВОДИНЕ НОВИ САД</b> В.Д. ДИРЕКТОРА: ВЛАДИМИР ЗЕЛЕНОВИЋ, дипл.инж.маш.	Печат и потпис:
НАЗИВ ПЛАНА:	ПРОСТОРНИ ПЛАН ОПШТИНЕ СРБОБРАН	Е - број: 2434
НАЗИВ КАРТЕ:	НАМЕНА ПРОСТОРА	Печат и потпис:
ОДГОВОРНИ ПЛАНЕР:	СЛАВИЦА ПИВНИЧКИ, дипл.инж.геођ.арх.	
ПЛАНЕР САРАДНИК:	РАДОМИР ОВЧКА, дипл.инж.арх. ЗОРАН КОРИЋ, дипл.инж.грађ.арх.	Датум: 2013. Бр.листа: 1